CUADRO RESUMEN DE SUPERFICIES	
SUPERFICIE NIVEL 1	MTS 2
EXISTENTE	444,60 m2
SUPERFICIE NIVEL 2	MTS 2
EXISTENTE	123,97 m2

SUPERFICIE TOTAL TERRENO	444.60 m2
TOTAL ORIGINAL CON PERMISO Y RECEPCION	568,57 m2

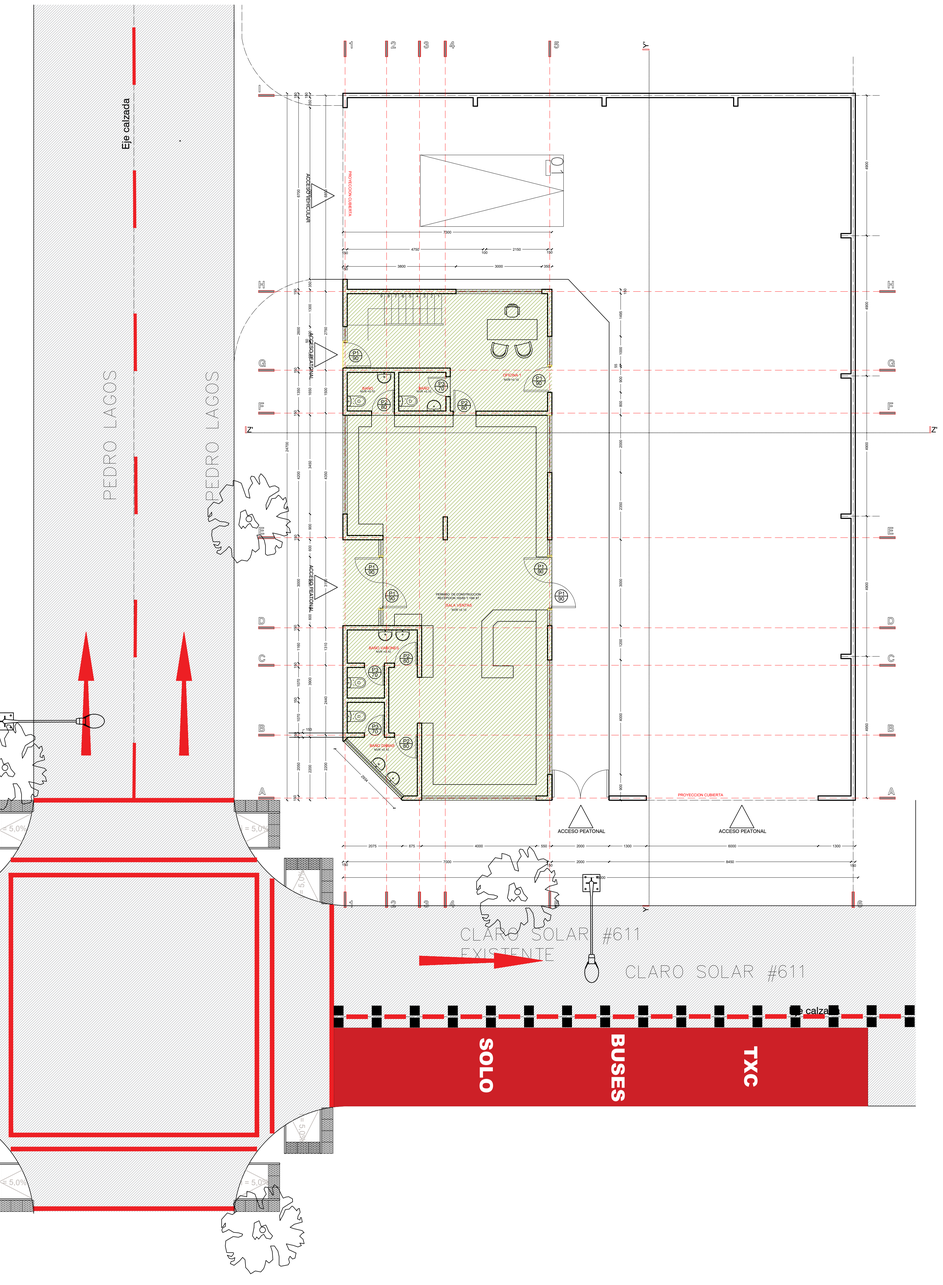

PLANTA DE ARQUITECTURA NIVEL 1 ESCALA 1/50

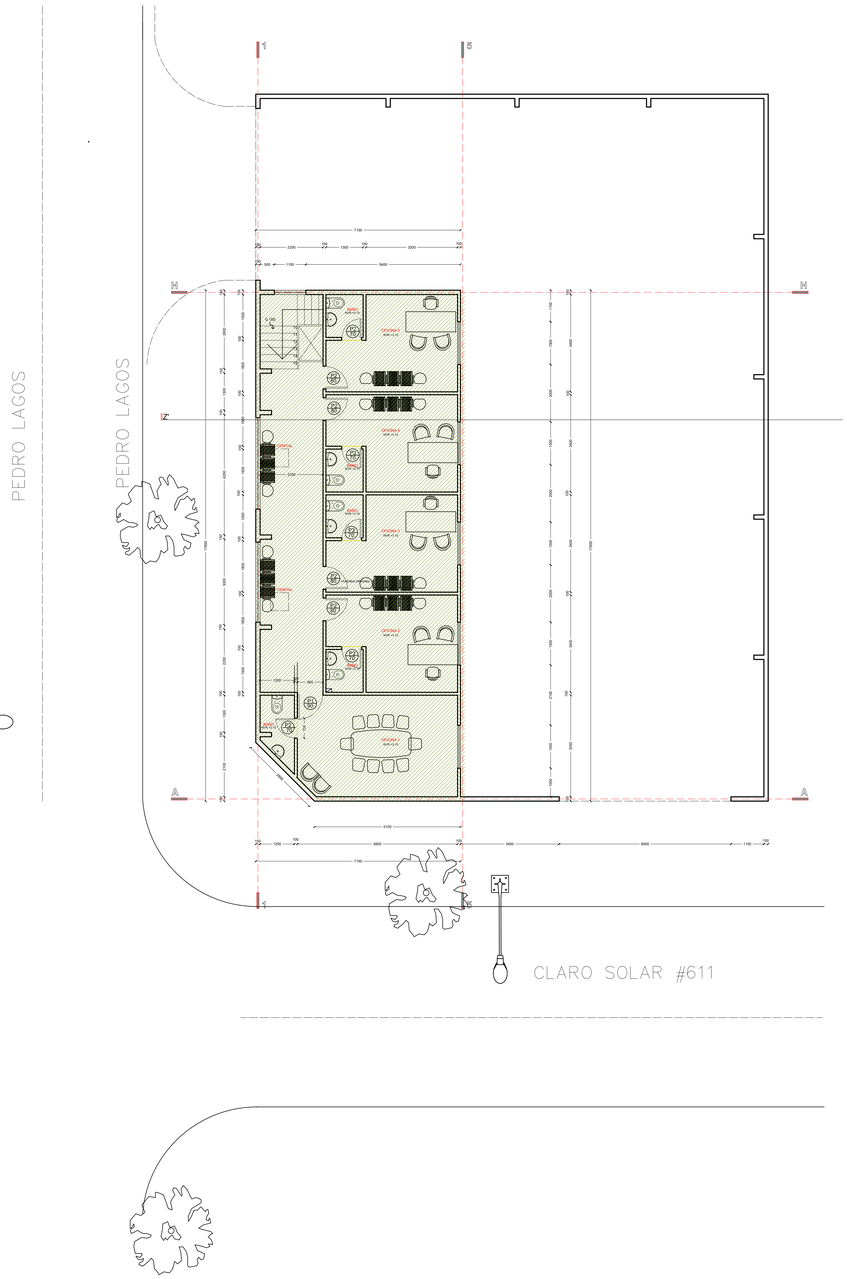

PLANTA DE ARQUITECTURA NIVEL 2 ESCALA 1/50

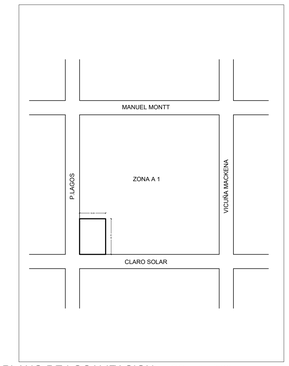

PLANO DE LOCALIZACION ESCALA 1/500

N

PROYECTO
REGULARIZACION

CLARO SOLAR / PEDRO LAGOS #611 / #597

OFICINA CONSULTORA

ARQUITECTO
MATIAS ENRIQUE FLORES RIVAS

DIRECCION MANUEL MONTT N°942 305 B
CIUDAD TEMUCO
COMUNA TEMUCO
TELEFONO +(56) 997522360
EMAIL matias.floresrivas@gmail.com

FIRMAS

ARQUITECTO
matias enrique flores rivas
19.075.771-4

CONTENIDO LAMINA

DIRECCION CLARO SOLAR / PEDRO LAGOS #611 / #597
ROL AVALUO 503-73
COMUNA TEMUCO
FECHA ENERO 2024
SUPERFICIE 71.27m2
ESCALA INDICADAS
CONTENIDO
- PLANO DE EMPLAZAMIENTO Y CUBIERTA
- POLIGONOS DE SUPERFICIE
- CUADRO DE SUPERFICIES
- CUADRO DE CARGA DE OCUPACION
ARCHIVO
DIBUJO x xxxxxx xxxxxxxxxxx
SERIE ARQ
LAMINA N° 01